

地番	2694-2、2694-6	地積測量図
土地の所在	高松市牟礼町牟礼字宗時	

座標求積表

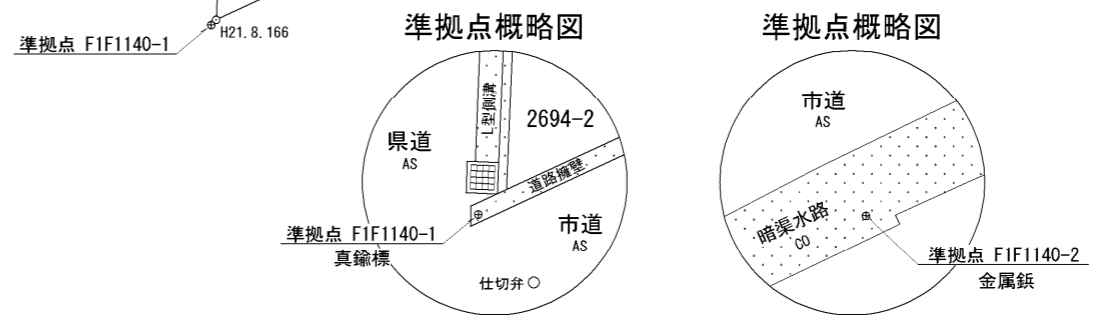
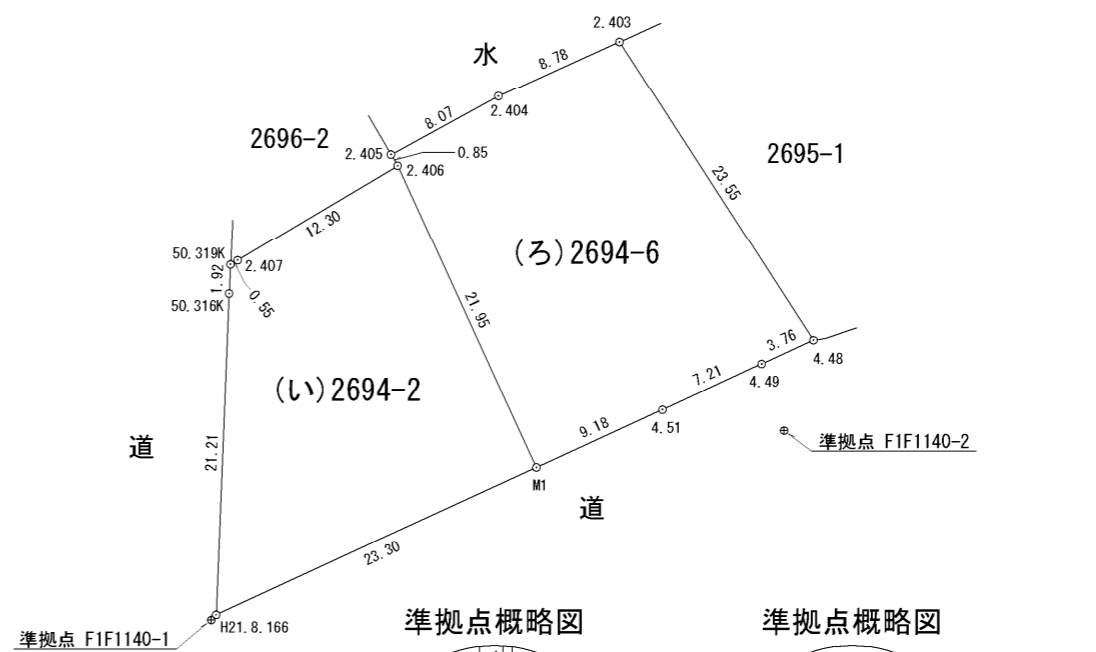
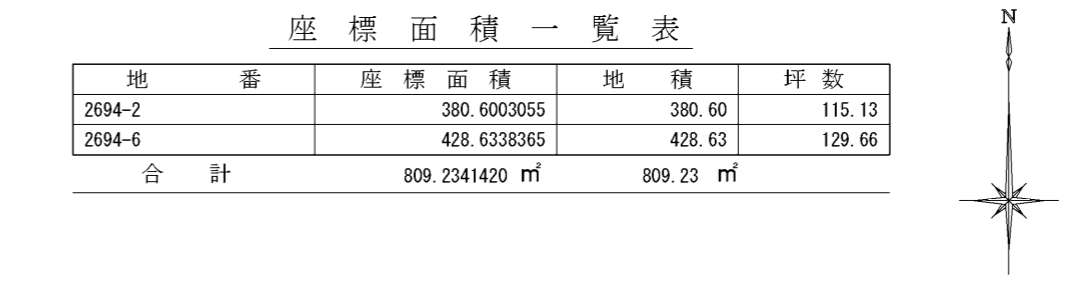
地番	NO	標識	X	Y	辺長	測線
(い)2694-2	50.319K	()	149780.446	57331.185	0.55	2.407 - 50.319K
	2.407	()	149780.728	57331.660	12.30	2.406 - 2.407
	2.406	(金属プレート)	149787.002	57342.242	21.95	M1 - 2.406
	M1	(金属プレート)	149767.051	57351.406	23.30	H21.8.166 - M1
	H21.8.166	()	149757.324	57330.230	21.21	50.316K - H21.8.166
	50.316K	()	149778.525	57331.098	1.92	50.319K - 50.316K
倍面積			761.200611	m ²		
面積			380.6003055	m ²	地積	380.60 m ²

座標面積一覧表

地番	座標面積	地積	坪数
2694-2	380.6003055	380.60	115.13
2694-6	428.6338365	428.63	129.66
合計	809.2341420 m ²	809.23 m ²	

引照点

引照点			
準拠点			
点名及び備考	X	Y	
F1F1140-1 (真鍮標)	149756.984	57329.916	
F1F1140-2 (金属板)	149769.491	57367.788	
角度及び距離			
器械点	視準点	角度	距離
F1F1140-1	50.319K	291-22-17	23.50
	2.407	292-28-35	23.81
	2.406	310-35-59	32.45
	M1	353-10-29	23.73
	H21.8.166	330-59-56	0.46
	50.316K	291-24-59	21.57
	2.405	309-24-36	32.97
	2.404	317-00-46	39.48
2.403	323-29-44	46.80	
4.48	353-22-44	43.90	
4.49	353-20-31	40.13	
4.51	353-17-41	32.92	



既知点の名称及び座標値

点名	種別	X座標	Y座標	標識	備考
F1F1140-1	地籍調査多角点	149756.984	57329.916	真鍮標	世界測地系 第IV系
F1F1140-2	地籍調査多角点	149769.491	57367.788	金属板	世界測地系 第IV系

作成者 高松市伏石町2174番地15 (令和 3年 3月 26日測量)
 土地家屋調査士 松澤人史 (令和 3年 3月 26日作成)

申請人 株式会社アルファード2
 代表取締役 七條恵美
 縮尺 1/500